




LEŚNA KRAINA GÓRNEGO ŚLĄSKA

W drogę z „Leśną Krainą Górnego Śląska”

ODKRYJ NAJCIEKAWSZE
MIEJSCA RAZEM Z NAMI



"Europejski Fundusz Rolny na Rzecz Obszarów Wiejskich: Europa inwestująca w obszary wiejskie". Materiał opracowany przez Stowarzyszenie Lokalna Grupa Działania "Leśna Kraina Górnego Śląska" Instytucja zarządzająca PROW 2014-2020- Minister Rolnictwa i Rozwoju Wsi. Materiał współfinansowany ze środków Unii Europejskiej w ramach "Wsparcie dla rozwoju lokalnego w ramach inicjatywy LEADER" w zakresie 19.4 "Wsparcie na rzecz kosztów bieżących i aktywizacji" Programu Rozwoju Obszarów Wiejskich na lata 2014-2020.



LEŚNA KRAINA
GÓRNEGO ŚLĄSKA



Stowarzyszenie LGD „Leśna Kraina Górnego Śląska” powstało w 2014 roku jako odpowiedź na wspólną potrzebę wprowadzenia zmian i kontynuowania rozwoju w przestrzeni obszaru.

Stowarzyszenie zrzesza przedstawicieli lokalnych organizacji (z sektora publicznego, prywatnego i pozarządowego) oraz mieszkańców 16 gmin: Ciasna, Herby, Kalety, Kochanowice, Koszęcin, Krupski Młyn, Miasteczko Śląskie, Pawonków, Pilchowice, Pyskowice, Rudziniec, Sośnicowice, Toszek, Tworóg, Wielowieś, Zbrosławice, leżących w środkowo – zachodniej części województwa śląskiego.



foto: Knapik Andrzej

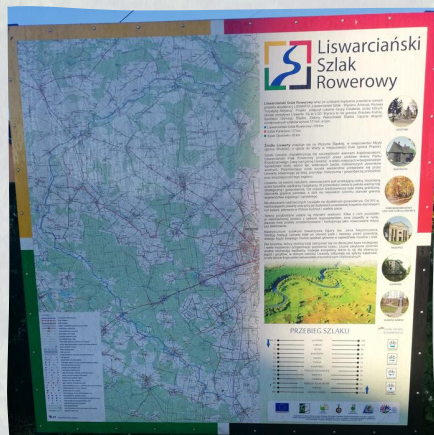
Rejon Stowarzyszenia LGD „Leśna Kraina Górnego Śląska” to czyste lasy, pola i łąki, malownicze krajobrazy. Jest to najlepszy obszar do wypoczynku, zwiedzania oraz aktywnego spędzania czasu. Poza niezwykłą przyrodą można zobaczyć piękne zabytki, które świadczą o bogatej historii tego obszaru.

Gmina Ciasna **Budynek Fajczarni** **w Zborowskiem**

To najcenniejszy zabytek na terenie Gminy, ale również najcenniejszy zabytek fajczarski w Polsce. Fajczarnia charakteryzuje się także unikalnością, polegającą nie tylko na tym, że w Zborowskiem wytwarzano gliniane fajki, lecz że tylko tu i może jeszcze w kilku miejscach w Europie zachowały się fragmenty dawnych fajczarni. Obecnie po manufakturze pozostał, wpisany do rejestru zabytków częściowo odrestaurowany budynek, który zostanie udostępniony do zwiedzania. Budynek został laureatem konkursu "Zabytek Zadbane 2017", organizowanym przez Ministerstwo Kultury i Dziedzictwa Narodowego i Generalnego Konserwatora Zabytków.



Gmina Herby **Liswarciański Szlak Rowerowy**



Na terenie gminy Herby przebiega 25 kilometrowy odcinek Liswarciańskiego Szlaku Rowerowego. Cała 108 kilometrowa trasa ma swój początek w Woźnikach a kończy się w powiecie kłobuckim w Wąsoszu Górnym. W łębkach szlak rozpoczyna swój bieg na terenie gminy Herby. Następnie przejeżdżając przez teren gminy Ciasna (Zborowskie, Stasiowe) prowadzi przez Braszczok, Taninę, Lisów, Chwostek, Mochałę i Hadrę.

Gmina Kochanowice **Różanecznik Katawbijski**

W Gminie Kochanowice znajduje się unikatowy na skalę kraju ponad 100-letni pomnik przyrody Różanecznika Katawbijskiego. Jego wyjątkowość polega na tym, że rośnie on pośrodku lasu sosnowego, zajmując obszar ok. 0,5 ha. Wysokość krzewów dochodzi do 3 m. Stanowisko można podziwiać z wieży widokowej, do której prowadzi ścieżka edukacyjna „Na Brzozę”.



foto: W. Płaneta



foto: W. Płaneta




foto: K. Switalski

Gmina Pawonków **Muzeum Paleontologiczne** **w Lisowicach**

Trwające w Lisowicach jedenaście lat (2006-2017) wykopaliska doprowadziły do odkrycia kości pierwszego polskiego dinozaura-drapieżnego Smoka z Lisowic (nazwa rodzajowa- wawelski) oraz największego na świecie dicynodonta Lisowicia bojani, prawdopodobnie jednego z ostatnich przedstawicieli tego wymarłego pod koniec triasu gatunku gadów ssakokształtnych. Muzeum Paleontologiczne w Lisowicach powstało w 2008r. z inicjatywy Marka Błyszcz, mieszkańca Lisowic w oparciu o największe polskie odkrycia paleontologiczne. Od dziewięciu lat regularnie, co roku 1 maja organizowany jest „Ogólnopolski Bieg Tropami Śląskich Dinozaurów” na dystansie 5 i 10 km. którego trasa biegnie w bezpośrednim sąsiedztwie wykopalisk.





Gmina Koszęcin Gminny Ośrodek Sportu i Rekreacji w Koszęcinie

Jest jednym z najatrakcyjniejszych obiektów turystyczno-rekreacyjnych w regionie, położonym nad rzeką Leśnicą.

Na terenie ośrodka znajduje się basen kąpielowy oraz tor kajakowy z możliwością wędkowania. Dostępne są boiska do gier zespołowych, kort tenisowy i plac zabaw. Można również wynająć pokoje lub domki campingowe, a także pole namiotowe. Na terenie ośrodka odbywa się wiele imprez sportowych. Do najważniejszych należą: zawody pływackie i wędkarskie, bieg przełajowy "Koszęcińska Dycha", Mistrzostwa Polski Sędziów w siatkówce plażowej, Finał Mistrzostw Śląska w siatkówce plażowej.

Gmina Kalety Ichtiopark

Park tematyczny o rybach, który powstał w 2015 r. jest jednym z ciekawszych miejsc w okolicy. Na jego terenie znajduje się zbiornik wodny, przy którym funkcjonuje wypożyczalnia sprzętu wędkarskiego. Tutaj swoich sił w wędkowaniu mogą spróbować duzi i mali. Park jest obiektem ogólnodostępnym i ma formę edukacyjno-wypoczynkową. Na odwiedzających czekają wiaty wypoczynkowe, ścieżki edukacyjne, gry terenowe, a także taras widokowy. W ramach rozwoju tego miejsca, powstała tam także pasieka edukacyjna.



Gmina Miasteczko Śląskie

Baśniowe Pasieki

Jest takie magiczne miejsce w samym sercu lasu Górnego Śląska, o którym mało kto wie poza mieszkańcami okolic. To zatopiona kopalnia Bibiela – Pasieki. Miejsce, które pozwoli nam pięknie zanurzyć się w historię, miejsce niezwykle, magiczne, zadziwiające. Miejsce wyjęte prosto z baśni, które pobudzi naszą wyobraźnię. Pasieki to nie tylko pozostałości po budynkach kopalni. W pobliżu betonowych ruin znajduje się kilka interesujących i malowniczych jezior, które mienią się przepięknymi kolorami, na co mają wpływ związki metali wyptukiwane z dawnych szybów. Latem o poranku nad jeziorami snuje się magiczna mgła. Przyroda, która wdziera się na stare fragmenty murów daje przepiękny, niesamowity widok.

Fragmety tekstu za zgodą Autora pochodzą z bloga www.nawypadzpssem.pl



foto: Wojciech Stankiewicz



foto: Wojciech Stankiewicz



foto: Wojciech Stankiewicz

Gmina Tworóg

Zespół pałacowo-parkowy

w Brynku

Zespół pałacowo – parkowy w Brynku został założony w 1829 roku przez Bernharda Rosenthala (dzisiaj pozostałością z tamtego okresu jest tzw. „Biały Dworek” z 1829 roku oraz park z ogrodem botanicznym). Obecny wygląd pałacu zawdzięczamy rodzinie Henkel von Donnersmarck z Siemianowic, która w 1905 roku, dokonując przebudowy poprzedniego pałacu z 1872 roku (wybudowanego przez syna założyciela – Ottona von Rosenthala), nadała mu styl eklektyczny. Pałac można zwiedzać po uprzednim umówieniu się z dyrekcją Zespołu Szkół Leśnych i Ekologicznych w Brynku.



Gmina Krupski Młyn

Most wiszący

Jednoprzęsłowy most wiszący na Małej Panwi powstał około 1930 roku i ma rozpiętość 25 metrów. Między murowanymi z cegły, otynkowanymi pylonami mostu rozpięte są stalowe liny podtrzymujące element nośny - kładkę dla pieszych z drewnianymi podestami.

Podobnej konstrukcji mosty znajdują się we Wrocławiu (most Grunwaldzki) czy Ozimku. Będąc jedną z nielicznych i jednocześnie najcenniejszych tego typu budowli w okolicy, most w Krupskim Młynie stanowi atrakcję turystyczną na szlaku kajakowym biegiem rzeki Małej Panwi. Od 2014 roku most nosi nazwę Mostu Przyjaźni na pamiątkę 15-lecia współpracy gminy Krupski Młyn i bawarskiej gminy Furth.



Gmina Wielowieś

Pałac w Wielowsi

Pałac zbudowany został w 1748r. przez hrabiego Verdugo, przebudowany został za czasów barona von Duranta w latach 1923-1927 i wcześniej w latach 1911/1912. Obiekt ma plan litery „L” i składa się z kilku budynków powiązanych łącznikami. Główny budynek ma siedmioosiową fasadę z ryzalitem o szczycie wspartym na kolumnach. Mieści się tam obecnie siedziba Urzędu Gminy. Łącznik wiążący główny gmach z resztą zespołu posiada bramę przejazdową z dekoracją w postaci kartusza herbowego. W części reprezentacyjnej pałacu znajduje się siedziba Gminnej Biblioteki Publicznej.



Gmina Zbrostawice Zabytkowa Stacja Wodociągowa „Zawada”

Wybudowana w 1895 roku potężna Stacja Wodociągowa Zawada miała pomóc w zaopatrywaniu w wodę pitną nowych osiedli na Górnym Śląsku. Z najstarszych okresów zachował się m.in. budynek biura oraz modernistyczna ceglana pompownia z kompletnym wyposażeniem ruchu parowego stacji pomp. Stacja uważana jest za najważniejszy obiekt turystyczny o charakterze przemysłowym w gminie Zbrostawice.



Gmina Pyskowice Ratusz w Pyskowicach

Pyskowice to gratka dla miłośników historii. Wizytówką miasta i jego sercem jest starówka z zabytkowym rynkiem z arkadami, ratuszem, fontanną oraz kolumną maryjną. Całość otoczona jest pięknymi, zabytkowymi kamieniczkami. Obecny budynek ratusza pochodzi z pierwszej połowy XIX wieku i utrzymany jest w neogotyckim stylu, z bogatą dekoracją elewacji wejścia oraz szczytów. W historycznym obiekcie działa Centrum Wystawiennicze, pracownia artystyczna oraz galeria sztuki „Podcień”. Na rynku znajduje się również kolumna z 1809 r. z piaskowca, z barokową figurą Matki Boskiej z Dzieciątkiem oraz fontanna z rzeźbą tańczących dzieci.



Gmina Toszek

Zamek w Toszku

Historia zamku sięga czasów średniowiecza i wiąże się z dziejami kasztelanii toszeckiej. Dzisiaj na zamku działa m.in. Centrum Ekspozycji Historycznych, które powstało w ramach przeprowadzonej w ostatnich latach rewitalizacji gotyckiej wieży. We wnętrzach obiektu organizowane są wystawy czasowe, tak aby zwiedzający mogli stawić czoła kulturze i historii. Ponadto w sali multimedialnej, którą dysponujemy prowadzone są wykłady, prelekcje oraz spotkania edukacyjne dla uczniów szkół. Zapoczątkowano również „Spotkania i rozmowy na szczycie wieży”, aby w charakterystycznym otoczeniu móc wstąpić się w ciekawe historie zaproszonych gości.



Gmina Rudziniec

Zespół Pałacowo-Parkowy w Pławniowicach


Malowniczy zespół pałacowo-parkowy to architektoniczna perła Pławniowic oraz Gminy Rudziniec. Został zaprojektowany i wybudowany w 2 połowie XIX w. na zlecenie hrabiego Franciszka II Ballestrema. Przypominający swoim wyglądem monumentalny, wręcz bajkowy zamek, pałac jest budowlą trójskrzydłową i prezentuje styl neomanieryzmu niderlandzkiego. Cechuje go specyficzne zróżnicowanie kolorystyczne i fakturowe murów, szczególnie kamiennych detali i czerwonych ceglanych płaszczyzn ścian. Dachy budynku zdobią liczne wieże i wieżyczki, iglice i lukarny. Wokół pałacu rozciąga się zabytkowy park z pięknymi, unikalnymi okazami drzew i krzewów. Obecnie pałac pełni funkcję siedziby Ośrodka Edukacyjno-Formacyjnego Diecezji Gliwickiej.



Gmina Sośnicowice

Park w Sośnicowicach

W 2018 r. otwarto w Sośnicowicach przepiękny park, zachowując istniejący już drzewostan, w którym można nie tylko odpocząć, ale także aktywnie spędzić czas ćwicząc, a najmłodsi mogą pobawić się na bardzo dobrze wyposażonym placu zabaw.



Gmina Pilchowice

Sala Damrota 5

Sala Damrota 5 znajduje się w samym centrum Gminy. Ta nowoczesna sala jest miejscem wielu cennych inicjatyw społeczno-kulturalnych, spotkań, szkoleń, konferencji, warsztatów rękodzielniczych, wystaw malarskich oraz zajęć edukacyjnych i rozwijających talenty dzieci i młodzieży. Sala Damrota 5 zlokalizowana jest nieopodal parku Damrota, w którym organizowanych jest szereg imprez plenerowych (dożynki, jarmarki, przeglądy twórczości, Bieg Damrota czy Gminny Dzień Dziecka) oraz który - dzięki zlokalizowanym tu ścieżkom, placowi zabaw, siłowni plenerowej - jest również miejscem aktywnej rekreacji.



fot.: www.krzeminskifoto.com



fot.: www.krzeminskifoto.com



fot.: archiwum.UG.Pilchowice




foto: Drechsler-Nowak Magdalena

Stowarzyszenie Lokalna Grupa Działania

„Leśna Kraina Górnego Śląska”

ul. Szkolna 13; 42-286 Koszęcin

e-mail: biuro@lesnakrainalgd.pl

www.lesnakrainalgd.pl

tel.: (34) 373 52 95

Biuro czynne: pon-pt 8:00-16:00

NIP: 5751887940; REGON: 360891224;

KRS: 0000529355